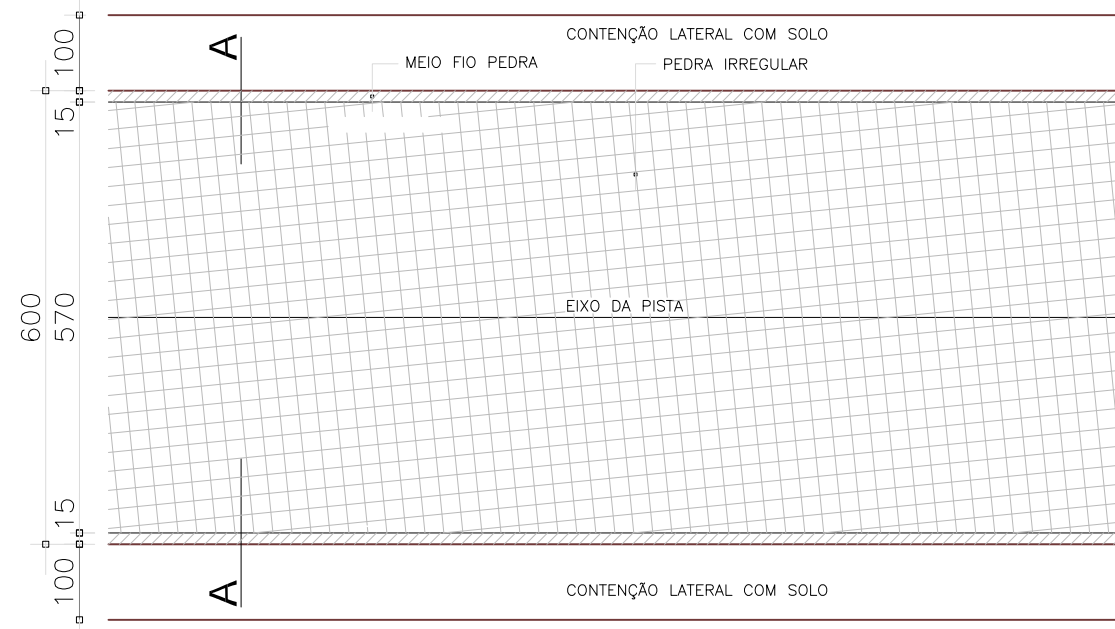
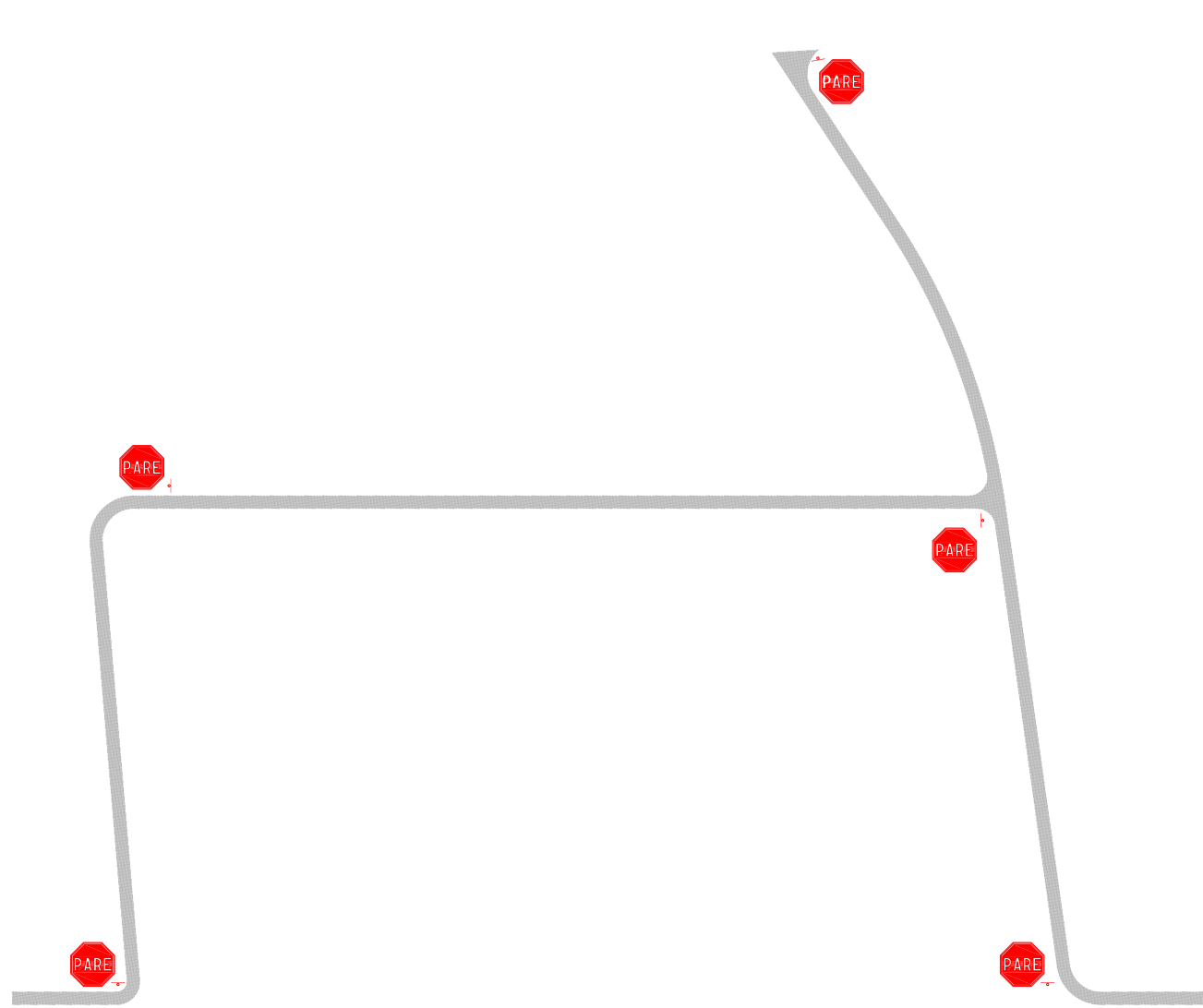



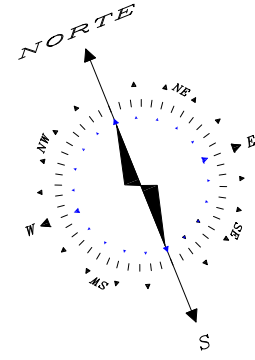
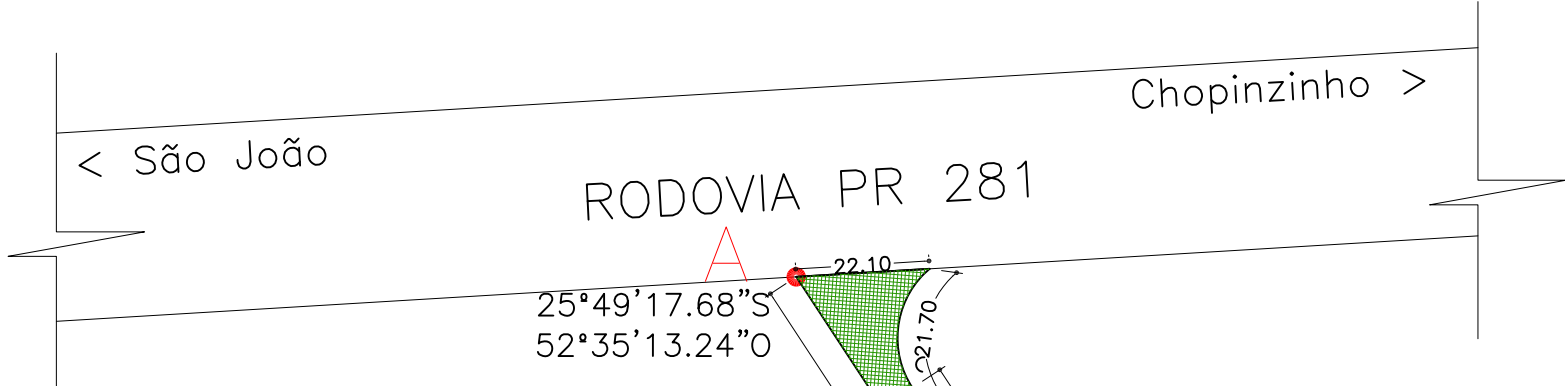
CORTE TRANSVERSAL  
Escala: 1/50



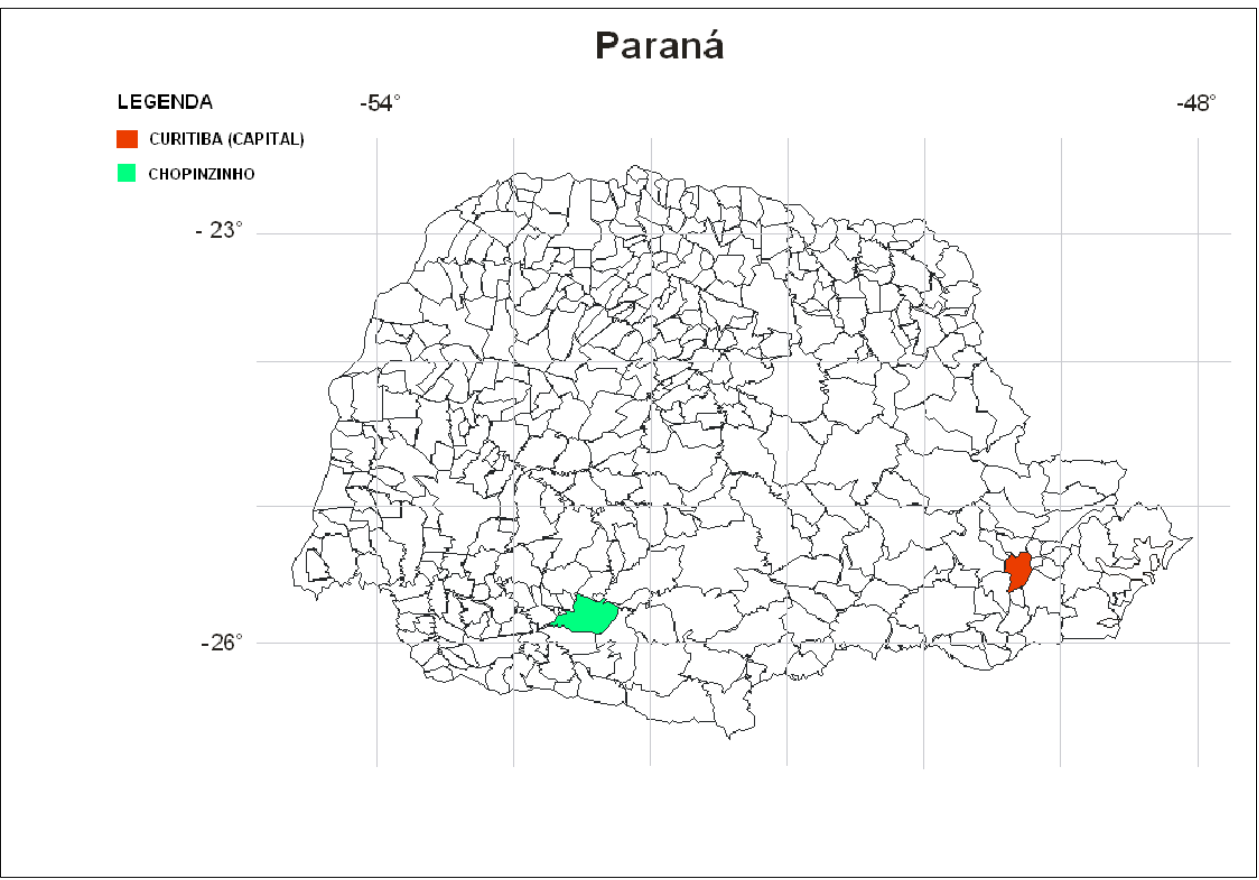
PLANTA BAIXA  
Escala: 1/100



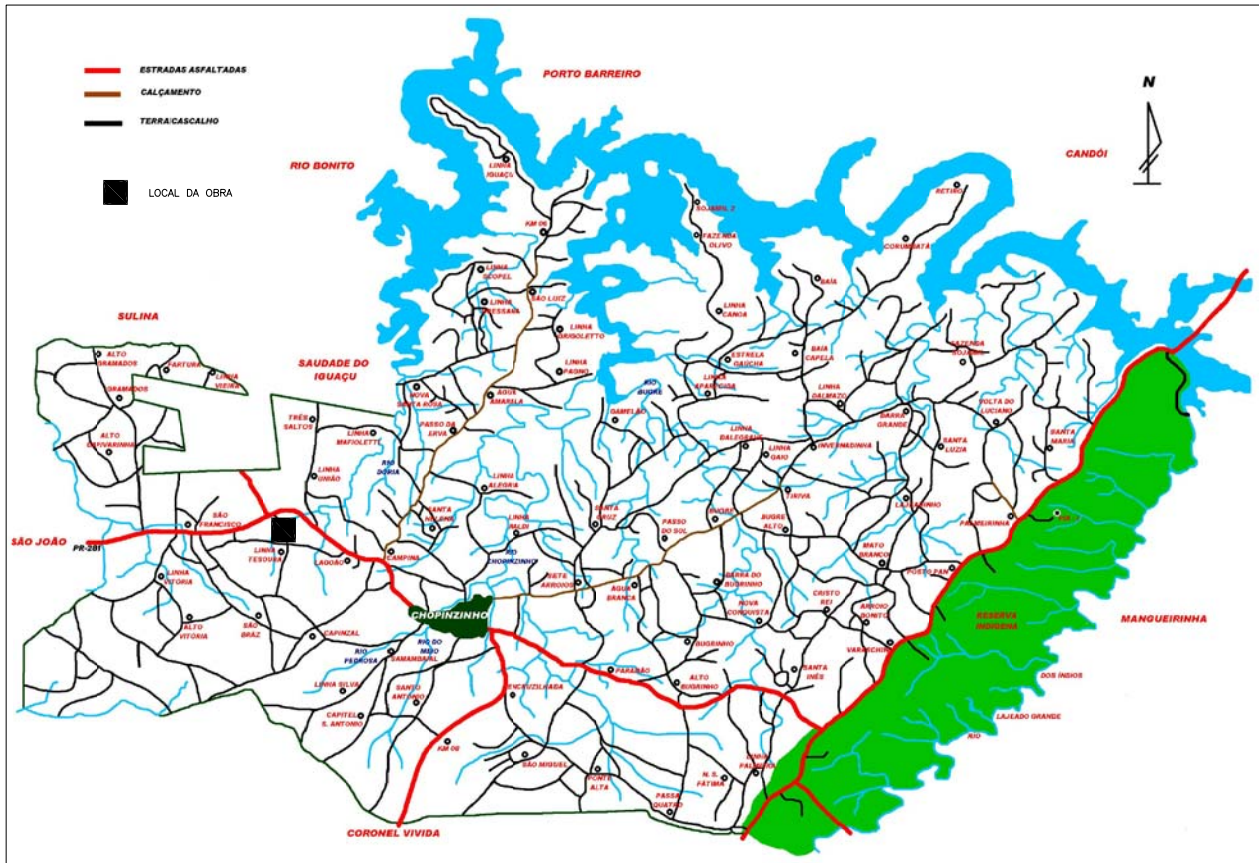
PLANTA DE SINALIZAÇÃO VERTICAL  
Sem Escala



PLANTA DE PAVIMENTAÇÃO  
Escala: 1/500

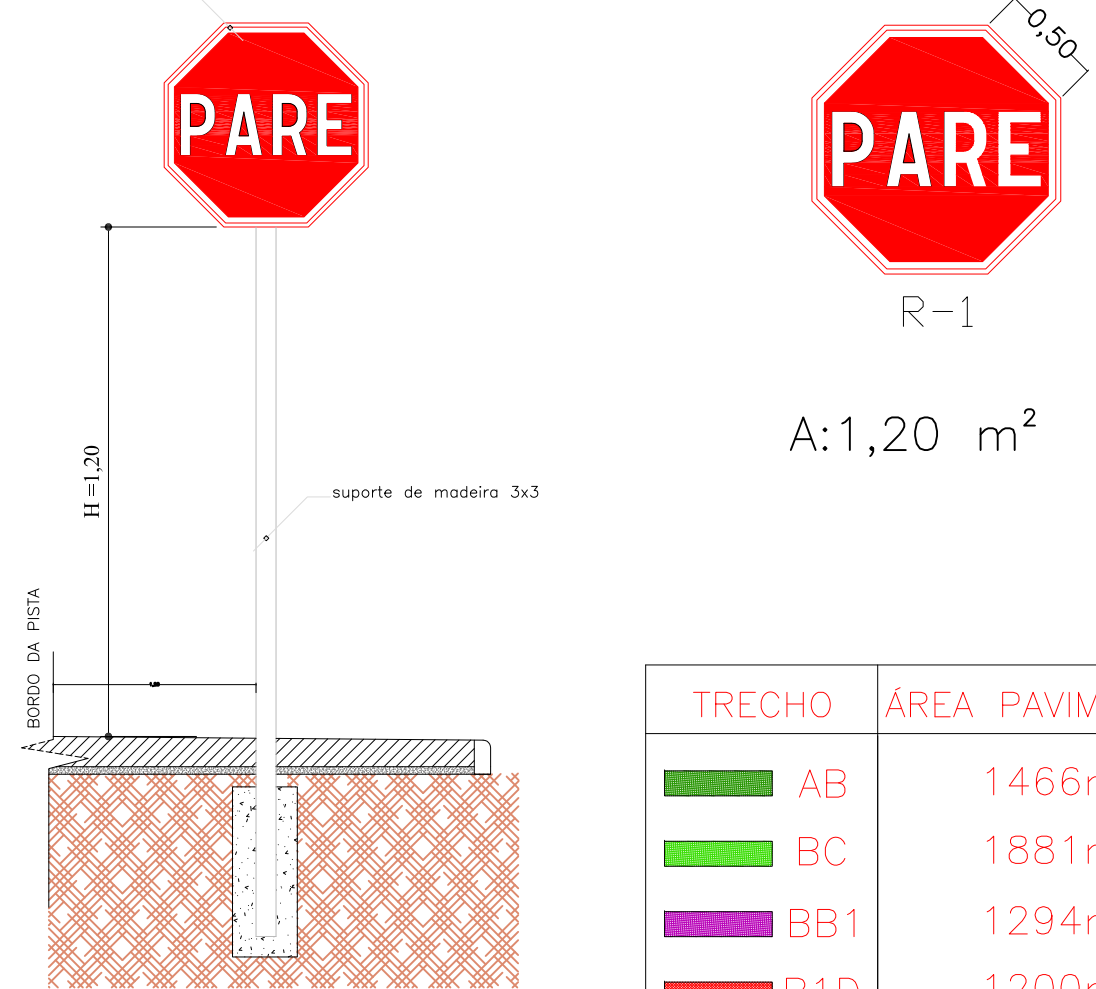


MAPA PARANÁ – LOCALIZAÇÃO DE CHOPINZINHO EM RELAÇÃO AO ESTADO



MAPA CHOPINZINHO – LOCALIZAÇÃO DA OBRA EM RELAÇÃO AO MUNICÍPIO

PLACA EM CHAPA Nº 18 GALVANIZADA C/ PELÍCULA REFLETIVA



TRECHO	ÁREA PAVIMENTADA
AB	1466m <sup>2</sup>
BC	1881m <sup>2</sup>
BB1	1294m <sup>2</sup>
B1D	1200m <sup>2</sup>
DE	1814m <sup>2</sup>

**MUNICÍPIO DE CHOPINZINHO**  
GESTÃO 2017–2020  
DIVISÃO DE PLANEJAMENTO E PROJETOS

**Empreendimento:**  
PAVIMENTAÇÃO POLIÉDRICA EM ESTRADA RURAL

**Endereço da Obra:**  
ENTRE RODOVIA PR 281 E LINHA TESOURA

Prancha:	Título das plantas:	Chefe Executivo Municipal:
<b>1/1</b>	PROJETO DE PAVIMENTAÇÃO PROJETO DE URBANIZAÇÃO E SINALIZAÇÃO	<b>ÁLVARO D. C. SCOLARO</b> Prefeito Municipal
	Especificação:	Responsável Técnico
	PLANTAS BAIXAS E SEÇÕES	<b>RONALDO MIOTTO MARTINS</b> Engº Civil - CREA- PR 138208/D
Escala:	Elaboração do Projeto Arquitetônico:	
Indicada	<b>RONALDO MIOTTO MARTINS</b>	
Data:	Arquivo:	Versão:
julho/2019		Vr01
	Aprovado:	Data: